



**19. Muzeum Soutice**

v budově bývalého kontribučního špýcharu z 18. století seznamuje s historií obce, expozice „S hlavním městem za zády“ představuje cestu pitné vody z nádrže Švihov až do našich domovů.  
 ○ Muzeum Soutice: t: 605 443 473, 603 523 506  
[www.soutice.cz/muzeum-1/](http://www.soutice.cz/muzeum-1/)



**20. Muzeum Štěpánovska a židovský hřbitov v Trhovém Štěpánově**

Stálá expozice s ukázkou interiérů a předměty ze života našich předků. Historie židovského hřbitova sahá až do 15. století.  
 ○ Muzeum Štěpánovska: t: 608 558 788  
 t: 317 851 145, [www.trhovystepanov.cz](http://www.trhovystepanov.cz)



**21. Muzeum v Louňovicích pod Blaníkem a Muzeum včelařství Podblanicka**

Muzeum s expozicí Národního muzea v Praze věnované nejstarším dějinám obce sídlí v louňovickém zámku, Muzeum včelařství naleznete v budově čp. 86.  
 ○ Infocentrum: t: 317 862 022



[www.blanik.net](http://www.blanik.net)



**Dům přírody Blaníku 731 538 008**



**INFOCENTRA V REGIONU**

**Vlašim 317 847 207**  
**Vočice 317 812 505**  
**Zruč nad Sázavou 327 531 329**  
**Louňovice p. Bl. 317 862 022**

Připravili jsme pro Vás další informační materiály:



k dispozici na [www.blanik.net](http://www.blanik.net) nebo v infocentrech regionu




**národní geopark**

Projekt **geoparku Kraj blanických rytířů** realizuje Český svaz ochránců přírody Vlašim ve spolupráci s partnerskými městy, obcemi a organizacemi.

**Středočeský kraj**

Vydání tohoto materiálu finančně podpořil Středočeský kraj.

**Turistická mapa**



Vyrobeno v roce 2015 | foto: Jan Hoceř, Martin Špoula, Vít Švajgr, Petra Hajsáková, Radek Fiála a archiv partnerů geoparku KBR | grafická úprava: Viktor Poci



**Poutní místa a sakrální památky**



**22. Románské kostely v Pravoníně, Kondraci, Načeradci, Libouni a Ratměřicích**

Základy těchto kostelů pocházejí ze 12.–13. století. V krajině Podblanicka se nachází množství drobných sakrálních památek.  
 ○ Pravonín: 317 852 473, Kondrac: 317 843 088, Načeradec: 317 852 335, Ratměřice: 317 833 321, Libouň (Obec Zvěstov): 317 833 225, prohlídka kostela v Libouni – Z. Otřadovec, t: 724 443 784



**23. Boží hrob ve Vočicích**

Věrnou kopii Božího hrobu jeruzalémského dala vystavět v letech 1685–1688 sestra hraběte Ferdinanda Františka z Vrtby – Marie Františka, provdaná z Heisensteinu. Roku 1784 vznikl kolem stavby hřbitov, kde se pohřbívalo až do roku 1814.  
 ○ Informační centrum Vočice: t: 317 812 505, 775 683 306, [www.mesto-voctice.cz/ic.asp](http://www.mesto-voctice.cz/ic.asp)



**24. Kaple Utrpení Páně a křížová cesta u Miličína**

Kaple z roku 1748 s křížovou cestou se nachází na vrchu Kalvárie, opodál se nachází skalní útvar nazývaný „Miličinský lev“. Ke kapli i ke lvu vás z Miličína dovede naučná stezka.  
 ○ [www.milicin.cz](http://www.milicin.cz)



## Zážitkové aktivity



### 1. Velký Blaník – Dům přírody Blaník

expoze, informace, prodej regionálních výrobků a suvenýrů, rozhledna, expoze hornin Podblanicka, naučná stezka „S rytířem na Blaník“

- Dům přírody Blaník: t: 731 538 008  
www.dumprrody.cz/blanik
- rozhledna: t: 733 732 258  
www.lounovicepodblanikem.cz/rozhledna



### 2. Řeka Sázava

je jednou z našich nejkrásnějších řek. Je oblíbená vodáky především díky svým peřejnatým úsekům, ale jsou zde i snadné trasy pro začátečníky.

- Půjčovna lodí SAMBA: t: 604 904 737  
www.pujcovna-lodi.cz



### 3. paraZOO – trochu jiná ZOO

Expozice Záchraně stanice pro živočichy ČSOP Vlašim. Uvidíte zde vydry, rysa, výry, krkavce, čápy, volavky, dravce a řadu dalších zvířat.

- Český svaz ochránců přírody Vlašim: t: 317 845 169, www.parazoo.cz



### 4. Hvězdárna Vlašim

nabízí přednášky pro veřejnost, pozorování vesmírných objektů dalekohledy, pozorování zvláštních úkazů.

- Vlašimská astronomická společnost: t: 607 835 434, www.vas.cz



### 5. Zlatodůl Roudný

Naučná stezka o celkové délce 4,5 km prochází nejvýznamnějšími částmi této unikátní památky. Na 15 informačních panelech se seznámíte s historií a fungováním zlatodolu.

- Český svaz ochránců přírody Vlašim: t: 317 845 169, www.blanik.net



### 6. Rozhledna Václavka ve Voticích

Po 135 schodech vystoupáte do 35 m vysoké vyhlídky v bání věže kostela sv. Václava. Cestou si prohlédnete funkční hodinový stroj a galerii.

- obsluha rozhledny: t: 777 770 693  
www.votice-ubytovani.cz/rozhledny/



### 7. Památník bitvy u Jankova

a naučná stezka – připomínají historii obcí a významnou bitvu třicetileté války, která v roce 1645 dramaticky zasáhla do života regionu.

- Obec Jankov, t: 317 833 209  
www.obcejankov.cz



### 8. Pivovar Hubertus Kácov

patří k malým pivovarům, nabízí restauraci, ubytování a komentované exkurze po pivovaru po předchozí objednávce.

- Pivovar Hubertus Kácov, V Podskalí 6, Kácov t: 327 324 693 (exkurze)  
t: 327 324 692 (restaurace)



## Zámky a zámecké parky



### 9. Zámek a park Vlašim

Navštívte romantické stavby v unikátním zámeckém parku, kterým vás provede naučná stezka nebo Podblanickou galerii ve Vlašimské bráně. Infocentrum nabízí prohlídkový okruh zámeckým parkem a historickým centrem města.

- Infocentrum Vlašim: t: 317 847 207  
www.vlasimskypark.cz



### 10. Zámek a park Zruč nad Sázavou

Dva prohlídkové okruhy, kde můžete vidět renovované interiéry, vystoupit na zámeckou věž nebo si prohlédnout výstavu v zámecké galerii. Naučná stezka v zámeckém parku.

- Infocentrum Zruč nad Sázavou, t: 327 531 329  
www.mesto-zruc.cz/turista -1/



### 11. Zámecký park a naučná stezka v Ratměřicích

Park je přístupný celoročně, už z dálky nepřehlédnete dva sekvojovce obrovské s výškou přes 40 metrů. Naučná stezka vás seznámí se životem místních obyvatel v dobách třicetileté války.

- OÚ Ratměřice, t: 317 833 321, www.ratmerice.cz



## Muzea a expoze



### 12. Vodní dům

Moderní návštěvnické středisko, otevřené od března 2016 u hráze vodní nádrže Želivka, představuje různé tváře vody. Průhled pod vodní hladinu, interaktivní expoze, naučná stezka, exkurze na hráz přehrady.

- ČSOP Vlašim, t: 317 845 169, 775 068 884  
www.vodni-dum.cz



### 13. Včelí svět v Hulicích

Interaktivní včelařská expoze vás hravým způsobem pomocí moderních technologií seznámí s životem včel. V zážitkové dílně si můžete vlastnoručně vyrobit výrobky ze včelích produktů.

- t: 724 867 158  
www.vcelisvet.cz



### 14. Muzeum Podblanicka ve Vlašimi

Stálá expoze Zámecké parky a historie zámku ve Vlašimi, výstava Zrcadlo minulosti, expoze S přesnou muškou – Tradice lovců a zbrojařství, přístupná vyhlídková věž a sklepení.

- t: 317 842 927  
www.muzeumpodblanicka.cz



### 15. Muzea v zámku ve Zruči nad Sázavou

**Muzeum vodáctví v Čechách**  
obsáhla expoze mapující historii českého vodáctví  
**Království panenek a medvídků**  
výstava hraček dávné i nedávné historie  
**Muzeum Od verpánku k Bafovi**  
výstava o obuvnictví ve Zruči nad Sázavou

- Infocentrum Zruč nad Sázavou t: 327 531 329 | www.mesto-zruc.cz/turista -1/



### 16. Farní muzeum v Kondraci

Farní areál s hospodářským zázemím nabízí autentický interiér fary z přelomu 19. a 20. století. Ukázková dobová farní zahrada a domácí zvířata. V řemeslné dílně si můžete vyrobit vlastní výrobky.

- t: 724 873 251  
www.farnimuzeum.cz



### 17. Muzeum v zámku Růžkovy Lhotice

představuje expozici Kraj tónů, která je věnována hudebním osobnostem spojeným se zdejšími kraji.

- Muzeum Podblanicka: t: 317 842 927  
www.muzeumpodblanicka.cz



### 18. Venkovské muzeum v Kamberku





představuje zajímavé hmotné i písemné doklady o zdejší venkovské životě za posledních 200 let.

- Obec Kamberk: t: 606 461 229  
www.kamberk.cz



-  dálnice - s nájedem
-  silnice I. a II. třídy s číslem
-  ostatní silnice a cesty, stoupání (>10%, >12%)
-  železnice, nádraží
-  lanovka
-  potok, vodní plocha, řeka
-  Javorová skála 723
-  hranice CHKO
-  hranice geoparku KBR
-  **VLAŠIM** městské čtvrti
-  **SÁZAVA** město (ORP), městská část
-  **Senožaty** město, část města
-  **Kozlov** obec, část obce
-  hranice kraje
-  letiště
-  kostel, nemocnice
-  klášter, hrad, zámek
-  významná zřícenina, zřícenina
-  rozhledna
-  čerpací stanice, -s LPG, CNG, dobijecí stanice
-  motel/motorest, horská chata, přívos
-  autokemp

Turistické cíle – číslo v mapě odpovídá informaci na druhé straně letáku.

-  1 zážitkové aktivity
-  9 zámky a zámecké parky
-  12 muzea a expozice
-  22 poutní místa a sakrální památky



Projekt propagace Geoparku Kraj blanických rytířů realizuje Český svaz ochránců přírody Vlašim společně s partnery: městy Trhový Štěpánov, Vlašim, Votice a Zruč nad Sázavou, městy Čechtice, Křivsoudov, Louňovice pod Blaníkem, Načeradec, Neustupov a Olbramovice, obcemi Hulice, Jankov, Kamberk, Kondrac, Miličín, Právoň, Ratměřice, Soutice, Veliš a Zvěstov, Muzeem Podblanicka, Půjčovnou lodí SAMBA a AOPK ČR – Správou CHKO Blaník.